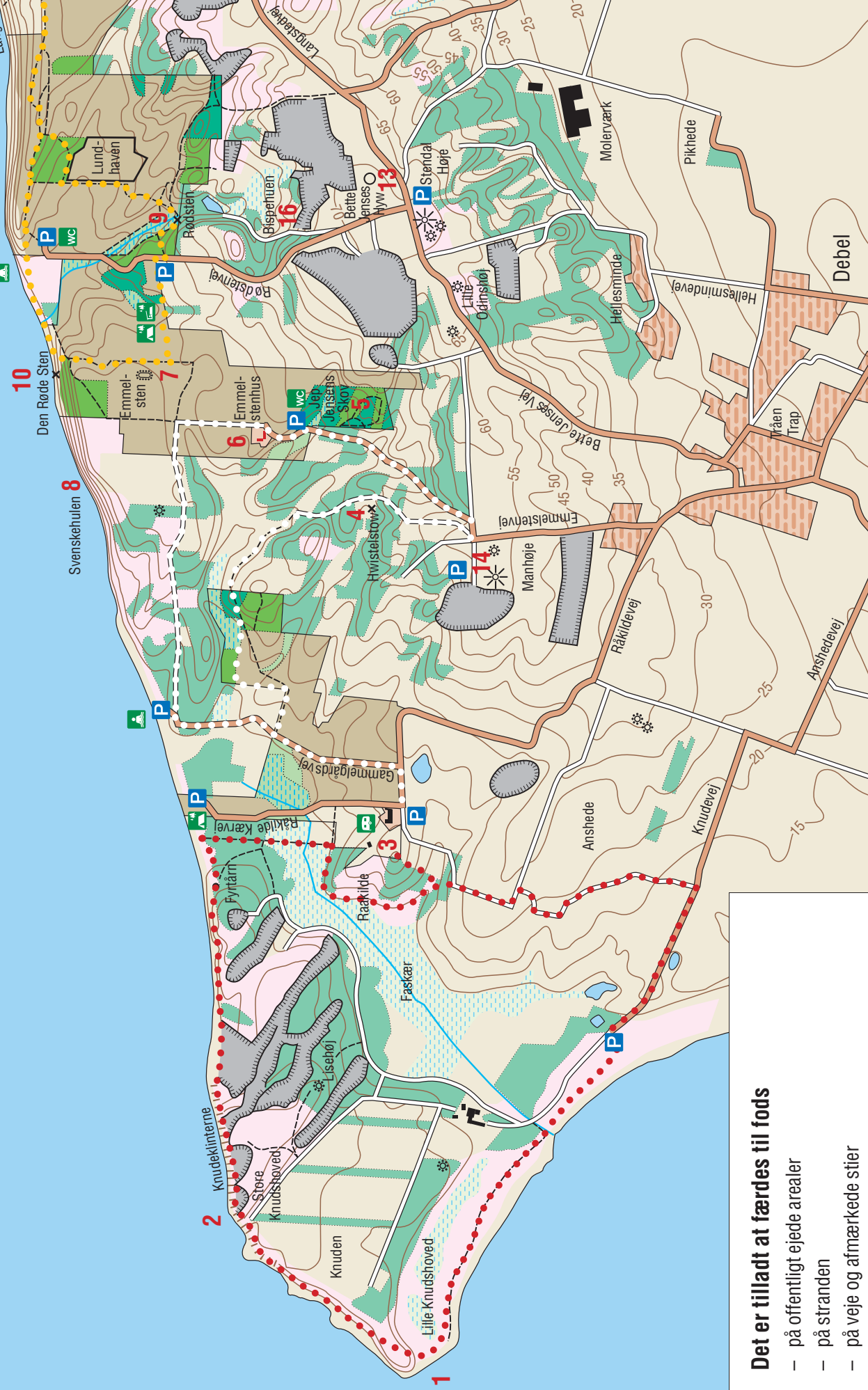
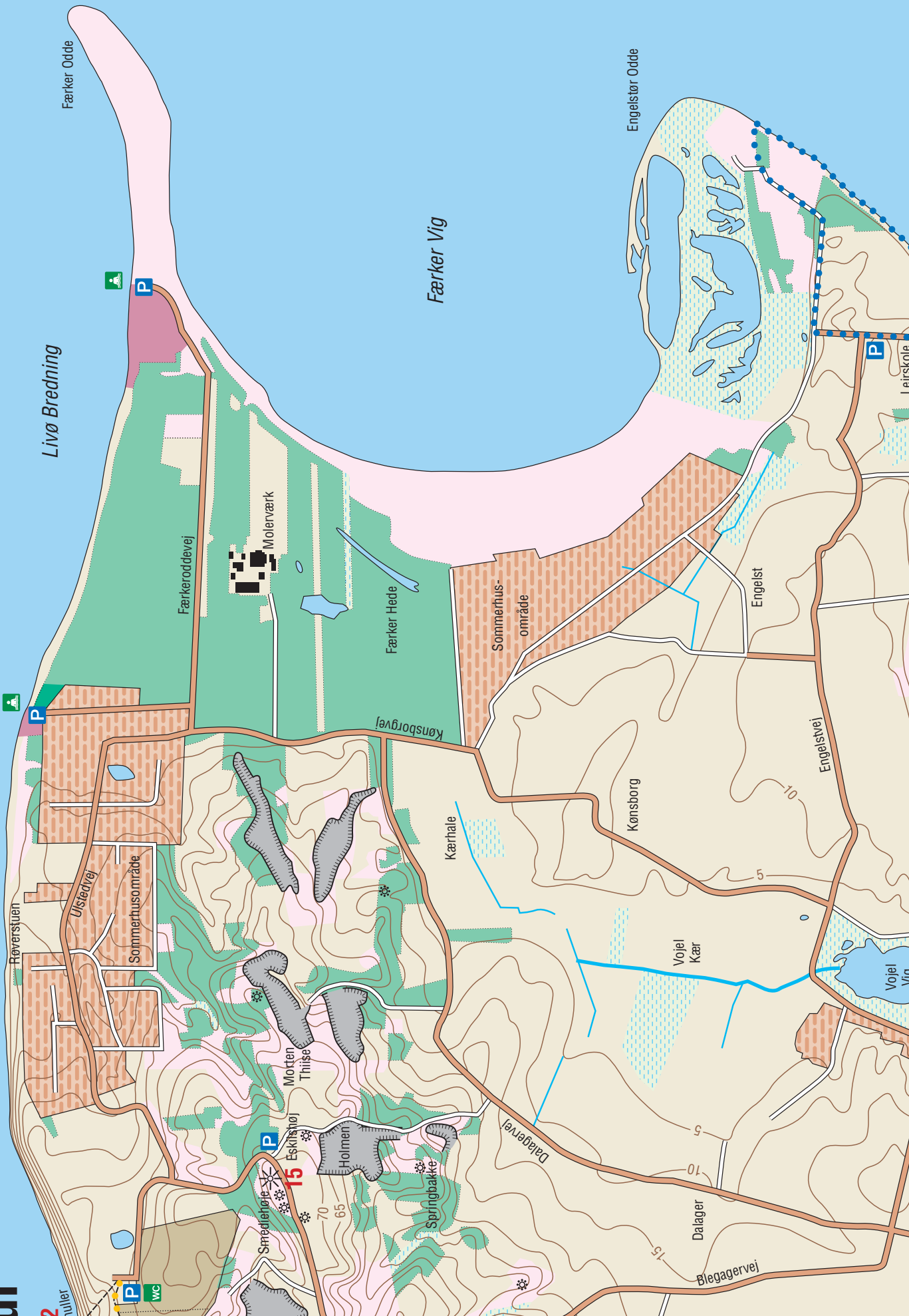


Livø Bredning



Det er tilladt at færdes til fods

- på offentligt ejede arealer
- på stranden
- på veje og afmærkede stier



Færker Odde

Livø Bredning

Færker Vig

Engelstør Odde

Færkeroddevej

Molenværk

Færker Hede

Sommerhus-
område

Engelst

Kongsborgervej

Kongsborg

Engelstvej

Kærhale

Sommerhusområde

Røverstuen

Uistevæl

Vojel Kær

Vojel Vind

Møtten Thiise

Eskehøi

Holmen

Springbakke

Smedehøj

Dalagervej

Dalager

Blegagervej

P

P

P

P

P

WC

Leirskole

– på udyrkede arealer, som ikke er indhegnet.

Det er dog tilladt at færdes i indhegninger, hvor der er adgang via låger.

Færdsel sker på eget ansvar.

Pas på ved de høje, stejle klinter og i nærheden af molergravene.

Det er ikke tilladt

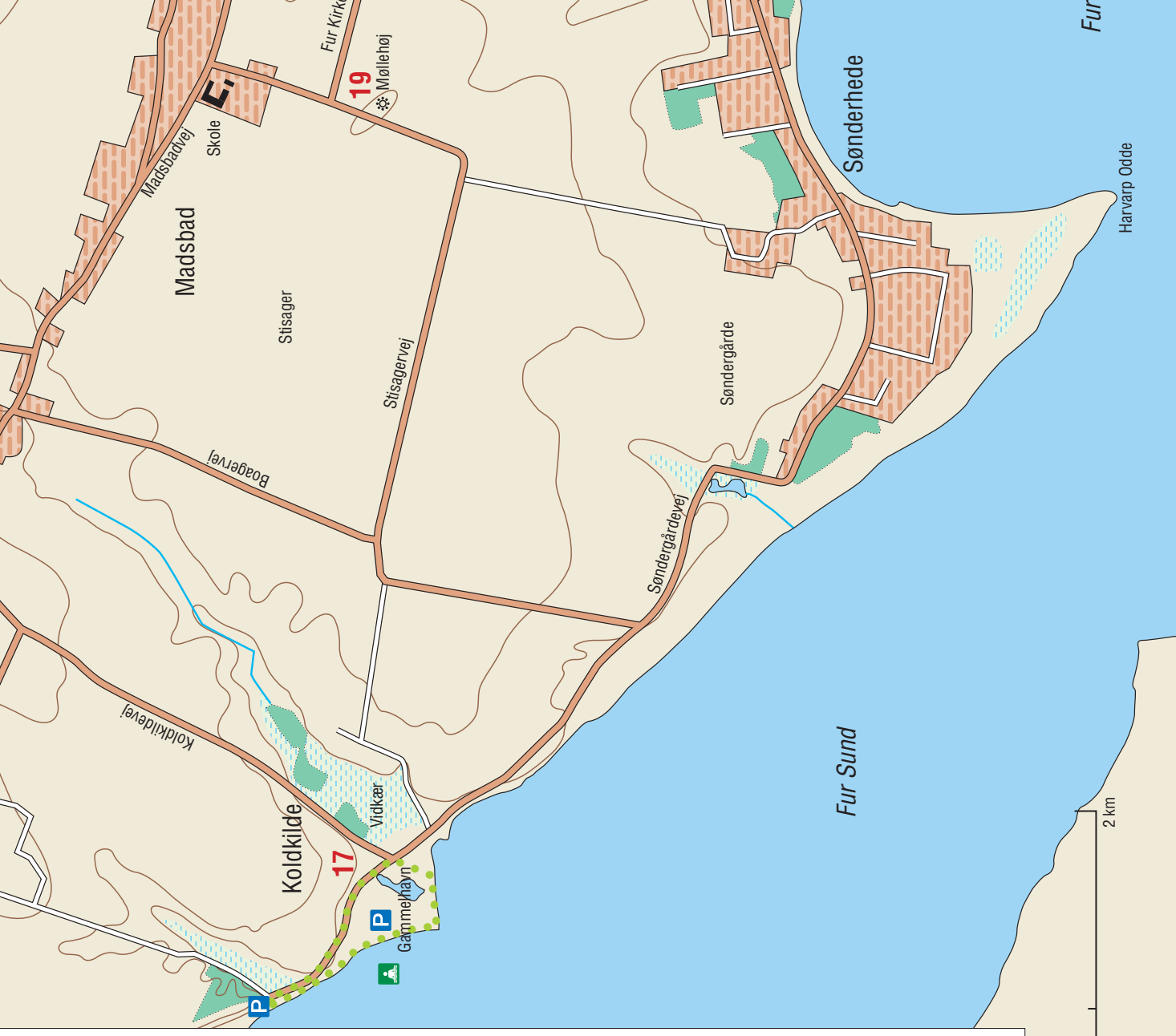
- at medtage **løse hunde**
- at udvise støjende eller på anden måde **generende adfærd**
- at henkaste **affald** – brug altid de opstillede affaldsposer
- at **beskadige** træer og buske
- at **indsamle** bær, blomster og svampe i erhvervsmæssig øjemed
- at **beskadige** hegn, bomme, ”møller”, borde, bænke m.v.
- at opstille **telte, campingvogne og boder**
- at **tænde bål**, bruge kogeapparat eller henkaste brændende og glødende genstande.

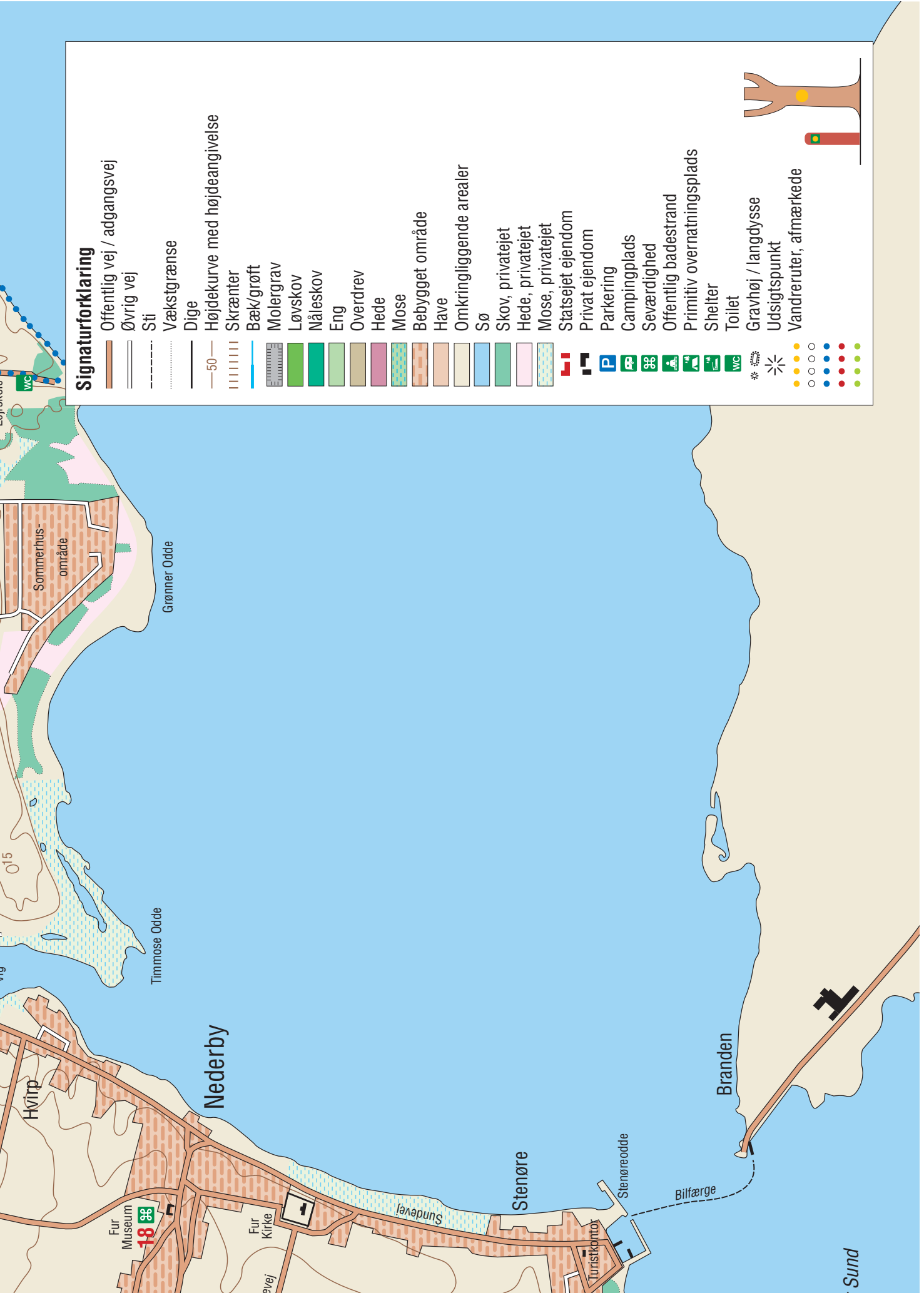
Tobaksrygning og al brug af åben ild er **forbudt** i tiden 1. marts -31. oktober på lyngklædte arealer og i nåletræsplantager samt i disses umiddelbare nærhed.

Udvis hensyn til den **private ejendomsret** og undgå færdsel, når der afholdes **jagt**.



































Hjælp os med at **beskytte** naturen og dens værdier.

Der kommer altid en efter dig, som også gerne vil nyde den.
– GOD TUR!





Signaturforklaring

-  Offentlig vej / adgangsvej
-  Øvrig vej
-  Sti
-  Vækstgrænse
-  Dige
-  Højdekurve med højdeangivelse
-  Skrænter
-  Bæk/grøft
-  Molergrav
-  Løvskov
-  Nåleskov
-  Eng
-  Overdrev
-  Hede
-  Mose
-  Bebygget område
-  Have
-  Omkringliggende arealer
-  Sø
-  Skov, privatejet
-  Hede, privatejet
-  Mose, privatejet
-  Statejet ejendom
-  Privat ejendom
-  Parkering
-  Campingplads
-  Seværdighed
-  Offentlig badestrand
-  Primitiv overnatningsplads
-  Shelter
-  Toilet
-  Gravhøj / langdysse
-  Udsigtspunkt
-  Vandreruter, afmærkede